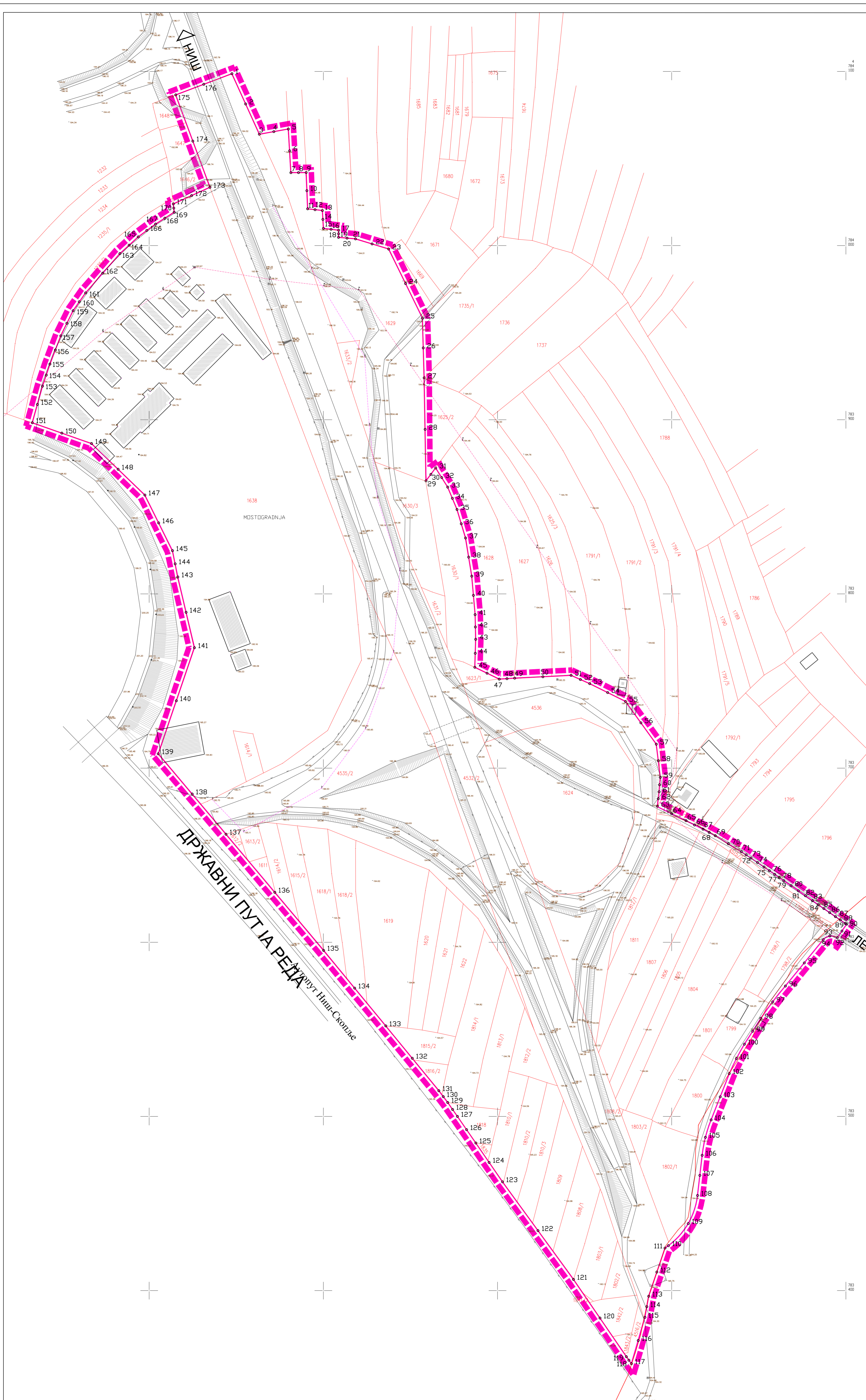
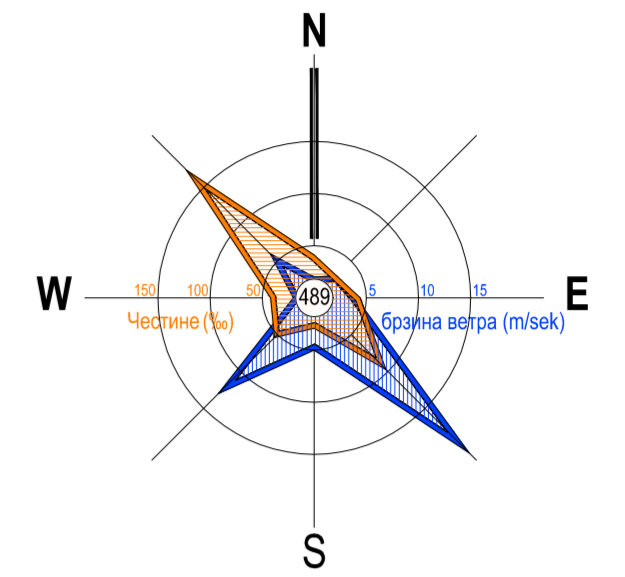







ОПШТИНА ДОЉЕВАЦ

ИЗМЕНА ПЛАНА ДЕТАЉНЕ РЕГУЛАЦИЈЕ РАДНО-ПОСЛОВНЕ ЗОНЕ НА ЈУГОИСТОЧНОМ ДЕЛУ "ПЕТЉЕ ДОЉЕВАЦ"

ОПШТИНА ДОЉЕВАЦ



ЛЕГЕНДА :

-  ГРАНИЦА ОБУХВАТА ПЛАНА
-  ПОСТОЈЕЋИ ОБЈЕКТИ
-  КООРДИНАТЕ ТАЧАКА
ГРАНИЦЕ ОБУХВАТА ПЛАНА

Наручилац плана: ЈП ДИРЕКЦИЈА ЗА ИЗГРАДЊУ ОПШТИНЕ ДОЉЕВАЦ

Назив плана:

ИЗМЕНА ПЛАНА ДЕТАЉНЕ РЕГУЛАЦИЈЕ РАДНО ПОСЛОВНЕ ЗОНЕ НА ЈУГОИСТОЧНОМ ДЕЛУ „ПЕТЉЕ ДОЉЕВАЦ“

Назив листа:
КАТАСТАРСКО-ТОПОГРАФСКА ПОДЛОГА СА ГРАНИЦОМ
ОБУХВАТА ИЗМЕНЕ ПЛАНА И ПОСТОЈЕЋИМ СТАЊЕМ

Број листа: 2

Размера: 1 : 1000

Датум: децембар, 2013. година

Одговорни урбаниста: Станислава Илић, д.г.а.
(лиценца број 200011503)

Координатор: Слободан Гроздановић, д.г.а.
(лиценца број 202123610)

Обрађивач плана:
ПЛАН урбан д.о.о.Нишка Бања
привредно друштво за архитектонску делатност и инжењеринг

