

ЛЕГЕНДА

ГРАНИЦЕ И ОЗНАКЕ

- ГРАНИЦА ОБУХВАТА ПЛАНСКОГ ПОДРУЧЈА
- ГРАНИЦА ОКРУГА
- ГРАНИЦА ПРОСТОРНОГ ПЛАНА
- ГРАНИЦА КАТАСТАРСКЕ ОПШТИНЕ
- ДРЖАВНИ ПУТ I РЕДА - АУТОПУТ
- ДРЖАВНИ ПУТ II РЕДА
- ОПШТИНСКИ ПУТ
- ЖЕЛЕЗНИЧКА ПРУГА
- САОБРАЋАЈНЕ ПЕТЉЕ

ВОДНО ЗЕМЉИШТЕ

- ВОДОТОК
- АКВАТОРИЈЕ
- ПОДРУЧЈЕ ЕКСПЛОАТАЦИЈЕ ПЕСКА И ШЉУНКА



ПОЉОПРИВРЕДНО ЗЕМЉИШТЕ



ШУМСКО ЗЕМЉИШТЕ

ПОСТОЈЕЋЕ

ПЛАНИРАНО



ГРАЂЕВИНСКО ЗЕМЉИШТЕ




ГРАЂЕВОНСКО ЗЕМЉИШТЕ



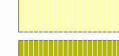
ГРАДСКО ГРАЂЕВИНСКО ЗЕМЉИШТЕ



ПОДРУЧЈЕ РАЗРАДРЕ ПЛАНОМ ГЕНЕРАЛНЕ РЕГУЛАЦИЈЕ




СТАНОВАЊЕ С1



СТАНОВАЊЕ С2




СТАНОВАЊЕ СА ПОСЛОВАЊЕМ





ПРИВРЕДНЕ ДЕЛАТНОСТИ



ЈАВНЕ СЛУЖБЕ



КОМУНАЛНЕ ФУНКЦИЈЕ

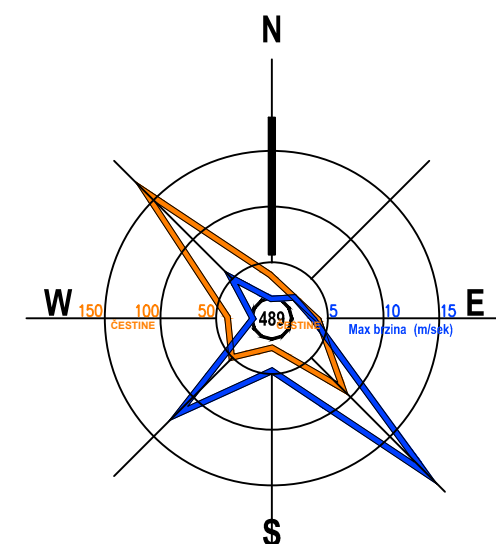


СПОРТСКО РЕКРЕАТИВНИ КОМПЛЕКС



ИЗМЕНА И ДОПУНА ПЛАНА ДЕТАЉНЕ РЕГУЛАЦИЈЕ ИНДУСТРИЈСКЕ ЗОНЕ У ПУКОВЦУ

ОПШТИНА ДОЉЕВАЦ



Наручилац плана:

ОПШТИНА ДОЉЕВАЦ



Носилац израде плана:

ОПШТИНСКА УПРАВА ОПШТИНЕ ДОЉЕВАЦ

Назив плана:

ИЗМЕНА И ДОПУНА ПЛАНА ДЕТАЉНЕ РЕГУЛАЦИЈЕ
ИНДУСТРИЈСКЕ ЗОНЕ У ПУКОВЦУ

-МАТЕРИЈАЛ ЗА РАНИ ЈАВНИ УВИД-

Назив листа:

Извод из Просторног плана општине Дољевац

Број листа: 1.

Размера: 1:25 000

Датум: 2018. година

Одговорни урбаниста: Станислава Илић, д.и.а.
(лиценца број 200 0115 03)

Сарадници: Мирјана Савић, м.и.г.

Кристина Бошковић, д.и.а.

Обрађивач плана:

ПЛАН урбан д.о.о.Нишка Бања

привредно друштво за архитектонску делатност и инжењеринг

