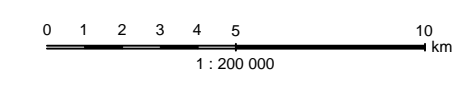


РЕПУБЛИКА СРБИЈА
Републичка агенција за просторно планирање

**РЕГИОНАЛНИ ПРОСТОРНИ ПЛАН
ЗА ПОДРУЧЈЕ
НИШАВСКОГ, ТОПЛИЧКОГ И ПИРОТСКОГ
УПРАВНОГ ОКРУГА
РЕФЕРЕНТНА КАРТА 1
ОСНОВНА НАМЕНА**



- ГРАНИЦА ПОДРУЧЈА ПРОСТОРНОГ ПЛАНА**
ДРЖАВНА ГРАНИЦА
ГРАНИЦА АУТОНОМНЕ ПОКРАЈИНЕ
ГРАНИЦА ОКРУГА
ГРАНИЦА ЛОКАЛНЕ САМОУПРАВЕ
ГРАНИЦА ГРАДСКЕ ОПШТИНЕ
ГРАНИЦА КАТАСТАРСКЕ ОПШТИНЕ
- САОБРАЋАЈНА ИНФРАСТРУКТУРА**
ДРЖАВНИ ПУТ I РЕДА (АУТОПУТ)
ПЛАНИРАНИ ДРЖАВНИ ПУТ I РЕДА (АУТОПУТ)
ДРЖАВНИ ПУТ II РЕДА
ПЛАНИРАНИ ДРЖАВНИ ПУТ II РЕДА
БИЦИКЛИСТИЧКЕ РУТЕ
ЖЕЛЕЗНИЧКА ПРУГА
ПЛАНИРАНА ЖЕЛ. ПРУГА
ПЛАНИРАНА ЖЕЛ. ПРУГА ЗА ВОЗОВЕ ВЕЛИКИХ БРЗИНА
ОЗНАКА ДРЖАВНОГ ПУТА
ЧВОР ДРЖАВНОГ ПУТА
ГРАНИЧНИ ПРЕЛАЗ ГРАДИНА
ПЛАНИРАНИ ГРАНИЧНИ ПРЕЛАЗ
АЕРОДРОМ

- ОСНОВНА НАМЕНА ПРОСТОРА**
1.0 ПОЉОПРИВРЕДНО ЗЕМЉИШТЕ
1.1 ЛИВАДЕ И ПАШЊАЦИ
2.0 ШУМСКО ЗЕМЉИШТЕ
3.0 ГРАЂЕВИНСКО ЗЕМЉИШТЕ
4.0 ВОДНО ЗЕМЉИШТЕ
4.1 ПОСТОЈЕЋЕ АКУМУЛАЦИЈЕ
4.2 ПЛАНИРАНЕ АКУМУЛАЦИЈЕ
ПОДРУЧЈА САНИТАРНЕ ЗАШТИТЕ АКУМУЛАЦИЈА

- ПОСЕБНА НАМЕНА ПРОСТОРА**
ПОСЕБНА НАМЕНА
ЗОНЕ ЗАБРАЊЕНЕ ГРАЂЕ
ЗОНЕ ОГРАНИЧЕНЕ ГРАЂЕ
ЗОНА КОПНЕНЕ БЕЗБЕДНОСТИ

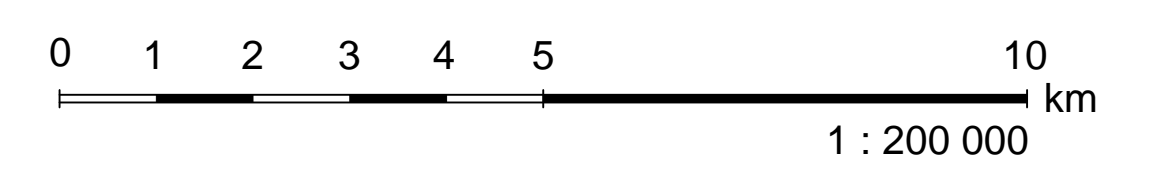
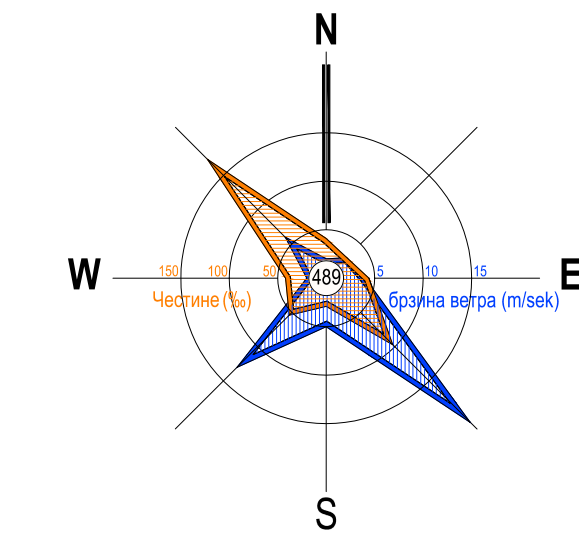
- МИНЕРАЛНЕ СИРОВИНЕ**
БАКАР
ОПОВО И ЦИНК
ЗЛАТО
ФЕЛДСПАТ
КАЛЦИТ
АНДЕЗИТ
БЕНТОНИТ
КРЕЧЊАК
ЛАПОРАЦ
МЕРМЕР
ОПЕКА
УГАЉ
МИНЕРАЛНЕ И ТЕРМАЛНЕ ВОДЕ
РЕЗЕРВЕ
ИСТРАЖИВАЊЕ
ЕКСПЛОАТАЦИЈА



ОПШТИНА ДОЉЕВАЦ

**ИЗМЕНЕ И ДОПУНЕ
ПРОСТОРНОГ ПЛАНА ОПШТИНЕ
ДОЉЕВАЦ
- РАНИ ЈАВНИ УВИД -**

ИЗВОД ИЗ РЕГИОНАЛНОГ ПРОСТОРНОГ ПЛАНА
ЗА ПОДРУЧЈЕ
НИШАВСКОГ, ТОПЛИЧКОГ И ПИРОТСКОГ
УПРАВНОГ ОКРУГА



ГРАНИЦА ОБУХВАТА ПРОСТОРНОГ ПЛАНА

