

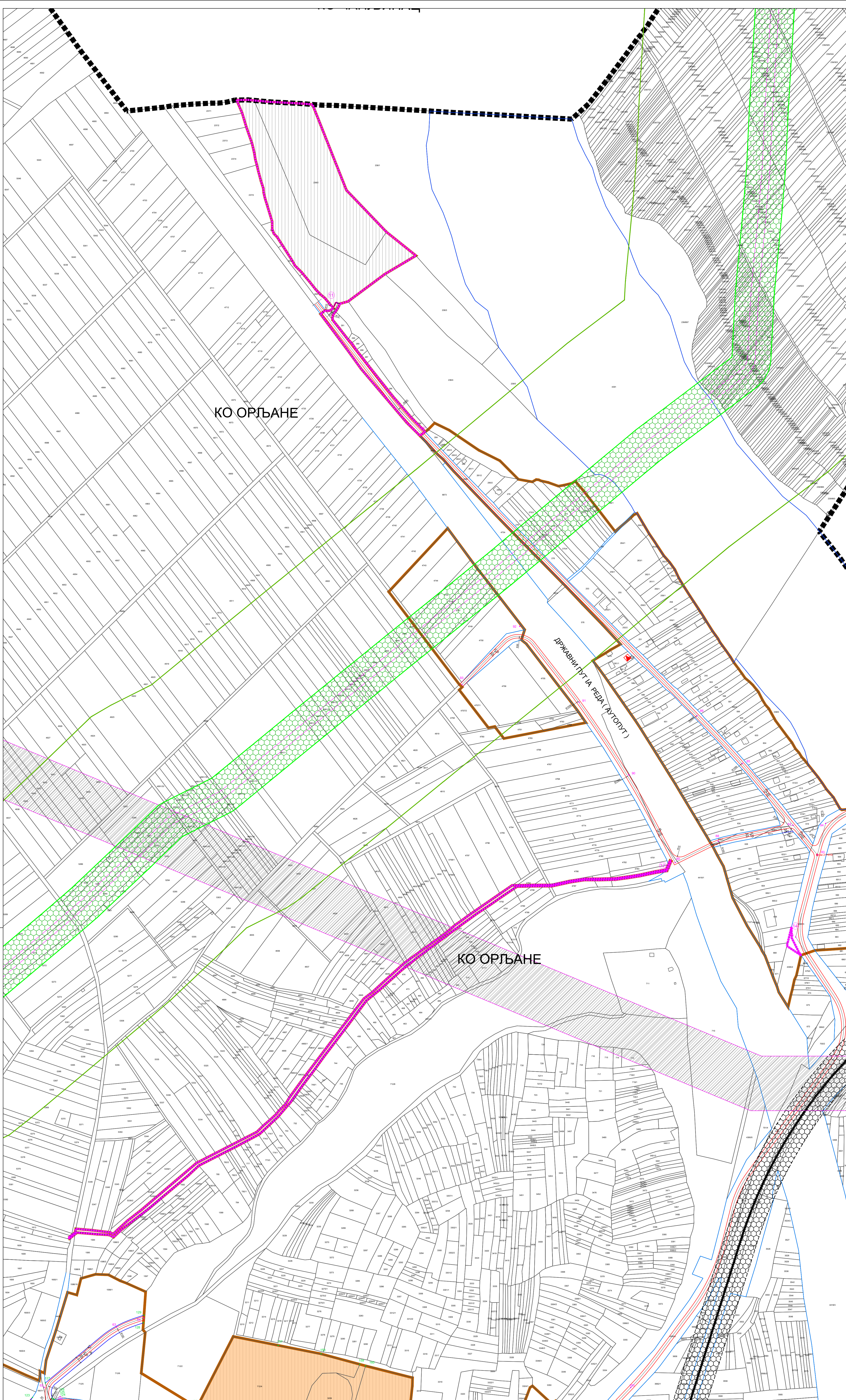
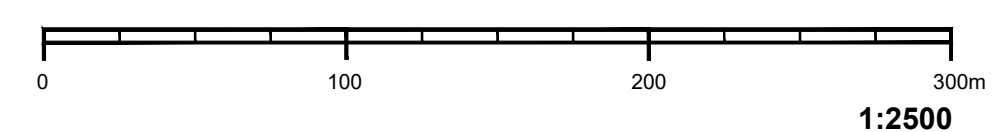
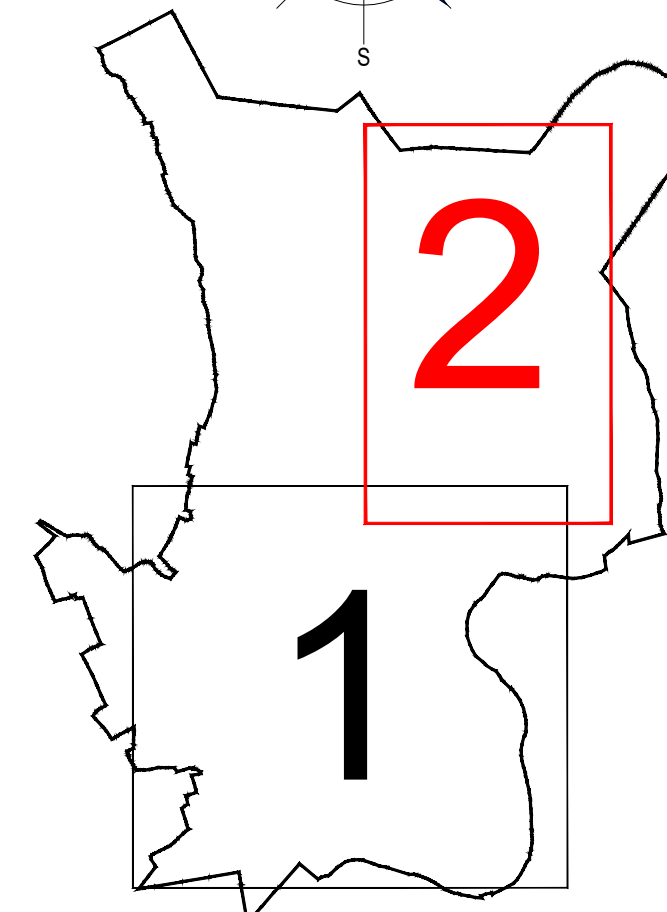
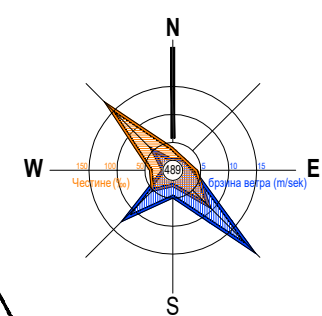


ОПШТИНА ДОЉЕВАЦ

# ИЗМЕНА И ДОПУНА УРЕЂАЈНЕ ОСНОВЕ СЕЛА ОРЉАНЕ

- Површине јавне намене са планом нивелације и зоне заштите инфраструктурних коридора -

- ЛИСТ 2 -



- ГРАНИЦА ИЗМЕНА И ДОПУНА УРЕЂАЈНЕ ОСНОВЕ СЕЛА ОРЉАНЕ
- ГРАНИЦА КАТАСТАРСКЕ ОПШТИНЕ
- ГРАНИЦА ГРАЂЕВИНСКОГ ПОДРУЧЈА **САОБРАЋАЈ**
- ОСОВИНА
- КОЛОВОЗ
- РЕГУЛАЦИОНА ЛИНИЈА ПО КАТАСТРУ
- РЕГУЛАЦИОНА ЛИНИЈА
- ПЕШАЧКО-КОЛСКИ ПРИЛАЗ
- ПРУГА
- 199.09 КОТЕ НИВЕЛЕТЕ
- <math>\pm 100</math> КООРДИНАТЕ ОСОВИНСКИХ ТАЧАКА
- <math>\pm 100</math> КООРДИНАТЕ ТАЧАКА ПОВРШИНА ЈАВНЕ НАМЕНЕ
- ПОВРШИНА ЈАВНЕ НАМЕНЕ**
- УРБАНИСТИЧКИ ПРОЈЕКАТ**
- ЗОНЕ ЗАШТИТЕ ИНФРАСТРУКТУРНИХ КОРИДОРА**
- ИНФРАСТРУКТУРНИ ПОЈАС ПРУГЕ
- ЗОНА ЗАШТИТЕ ДАЛЕКОВОДА 35KV
- ЕКСПЛОТАЦИОНИ ПОЈАС ГАСОВОДА
- УЖА ЗОНА ЗАШТИТЕ ГАСОВОДА
- ШИРА ЗОНА ЗАШТИТЕ ГАСОВОДА