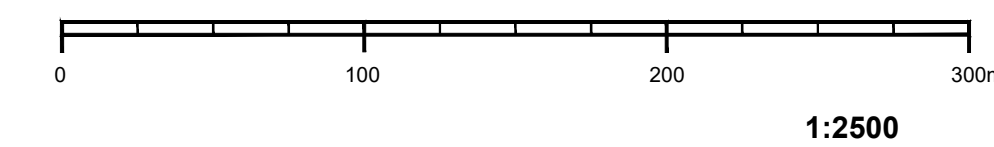
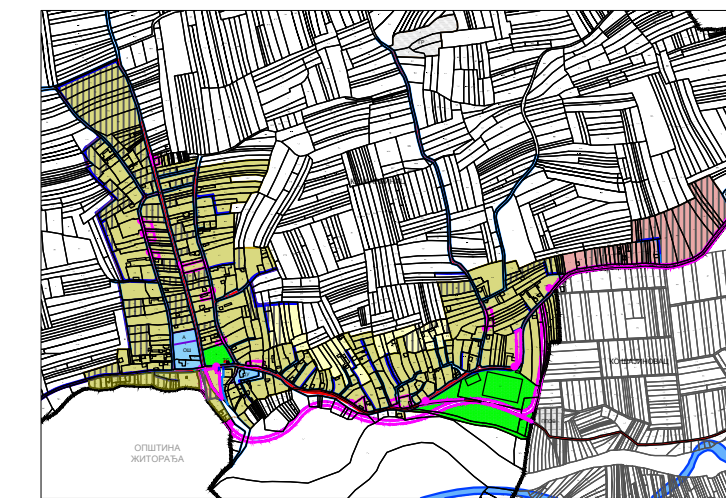
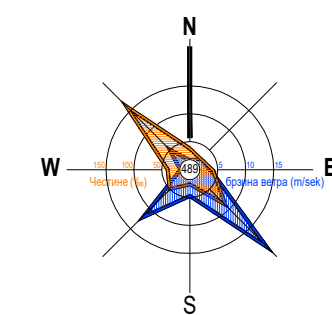




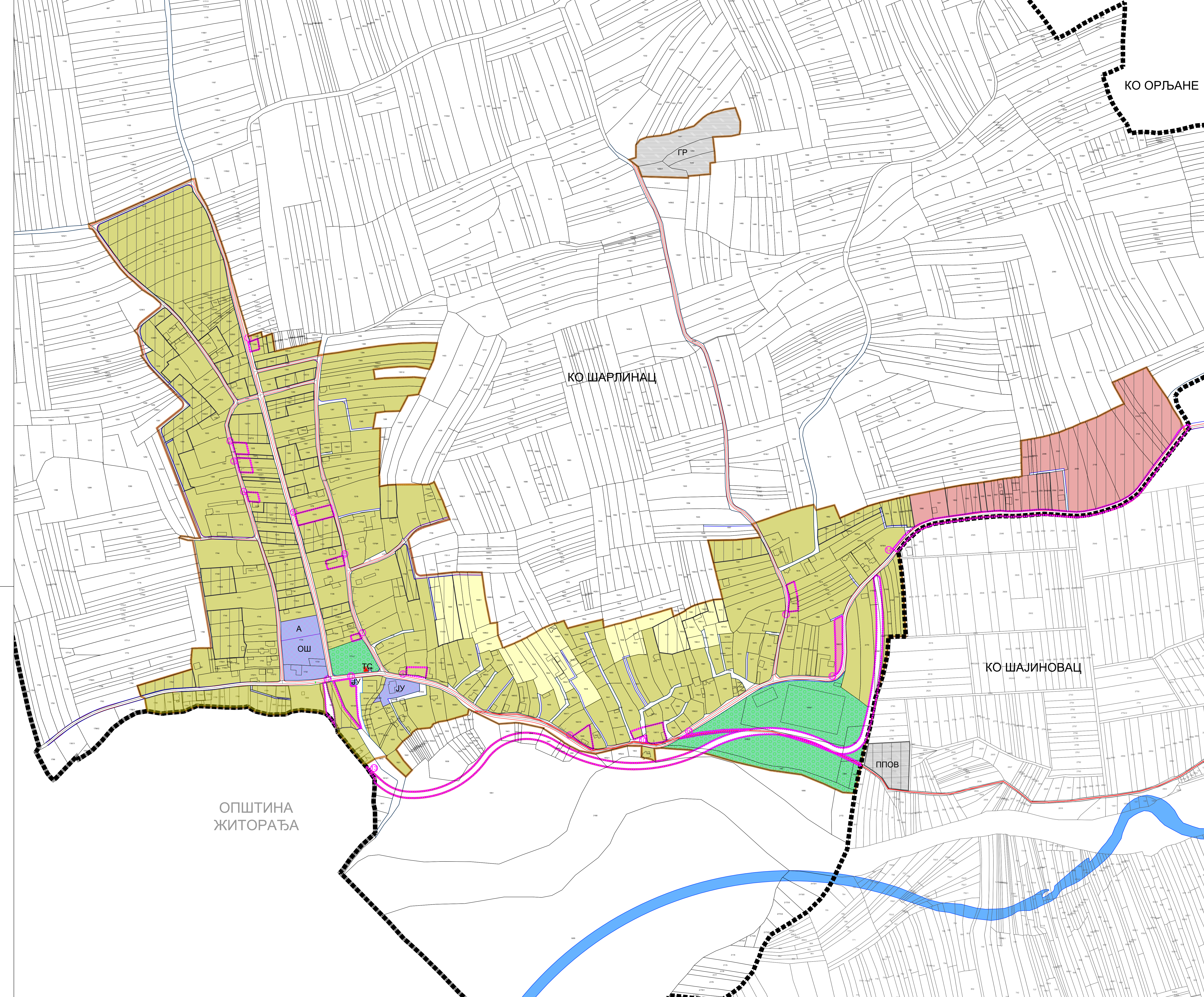
ОПШТИНА ДОЉЕВАЦ

ИЗМЕНА И ДОПУНА УРЕЂАЈНЕ ОСНОВЕ СЕЛА ШАРЛИНАЦ

- Планирана намена површина са приказом
проширења грађевинског подручја -



1:2500



ОПШТИНА
ЖИТОРАЂА

КО ШАРЛИНАЦ

КО ОРЉАНЕ

КО ШАЈИНОВАЦ

ППОВ

- ГРАНИЦА ИЗМЕНА И ДОПУНА
УРЕЂАЈНЕ ОСНОВЕ СЕЛА ШАРЛИНАЦ
- ГРАНИЦА КАТАСТАРСКЕ ОПШТИНЕ
- ГРАНИЦА ГРАЂЕВИНСКОГ ПОДРУЧЈА
САОБРАЋАЈ
- ОСОВИНА
- КОЛОВОЗ
- РЕГУЛАЦИОНА ЛИНИЈА ПО КАТАСТРУ
- РЕГУЛАЦИОНА ЛИНИЈА
- ПЕШАЧКО-КОЛСКИ ПРИЛАЗ
- ЛИНИЈА ПРЕДЛОГА ПАРЦЕЛАЦИЈЕ
- ВОДНО ЗЕМЉИШТЕ
- ГРАЂЕВИНСКО ЗЕМЉИШТЕ
- ПЛАНИРАНО ПРОШИРЕЊЕ ГРАЂЕВИНСКОГ
ПОДРУЧЈА
- ЈУ ЈАВНА УПРАВА
- ОШ ОСНОВНО ОБРАЗОВАЊЕ
- А АМБУЛАНТА
- ГР СПОРТ И РЕКРЕАЦИЈА
- ТС ГРОБЉЕ
- СТАНОВАЊЕ С1
- СТАНОВАЊЕ С2
- СТАНОВАЊЕ СА ПОСЛОВАЊЕМ
- ТРАФО-СТАНИЦА